




-  De pijlen geven aan in welke richting u moet lopen.
-  U kunt nu even stoppen om het bijbehorende stuk te lezen.
-  Waarschuwing: voorzichtig in het verkeer!

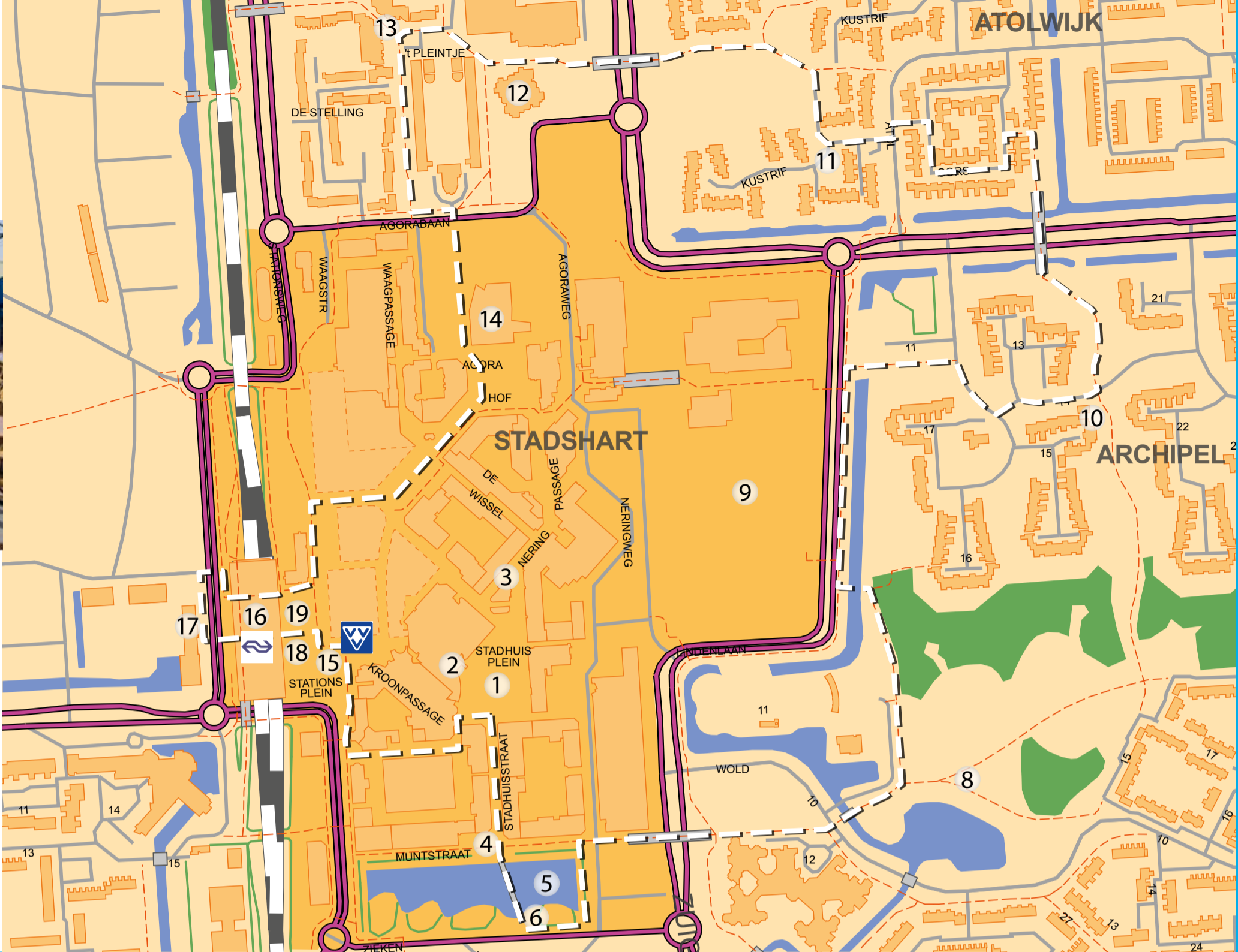


Start van de wandelroute.

U start bij het VV Lelystad - Stadshart in Biebcafé 'Het Verhaal' bij de entree van de Bibliotheek, De Promesse 4, 8232 VX Lelystad.

De volgende stop is de Zuil van Lely op het Stadhuisplein. Let op: er zijn 3 manieren om bij de Zuil van Lely te komen.

- U gaat vanaf het VV-informatiepunt **binnendoor** via het stadhuis (rechts aanhouden) naar het Stadhuisplein. Let op: dit kan alléén tijdens de openingstijden van het stadhuis.
- Is het stadhuis gesloten dan gaat u **buitenom** via de Kroonpassage. Om daar te komen gaat u vanuit het VV-informatiepunt naar buiten en linksaf, daarna opnieuw linksaf de Kroonpassage door.
- Zijn stadhuis en Kroonpassage beide gesloten, dan gaat u vanuit het VV-informatiepunt buitenom linksaf, u gaat dan **niet** linksaf naar de Kroonpassage, maar steekt het Wisselplein recht over en loopt rechtdoor. Net zolang tot u linksaf kunt langs het Stationsplein. U gaat via de Reaalhof (bordje Fietsstalling) langs Medisch Centrum 't Hart en aan het eind opnieuw linksaf (bordje Winkelcentrum). Dan staat u spoedig op het Stadhuisplein (herkenbaar door de Zuil van Lely).



Stadswandeling Lelystad

Wandelen in Lelystad.






Lelystad biedt ontelbare mogelijkheden om de stad per voet te verkennen. Trek er op uit door één van de vele stadsbossen grenzend aan de woonwijken. Ontdek ongerepte natuur in de Oostvaardersplassen. Kom tot rust in het Natuurpark Lelystad. Of maak een stadswandeling en leer alles over het Stadshart van Lelystad.

Lelystad kent buitengewone combinaties. Een stad aan het water, vlakbij prachtige unieke natuur. Een onovertroffen fashion outlet en een bijzondere ontstaansgeschiedenis. Lelystad is gastvrij en verassend avontuurlijk. In Lelystad kun je écht genieten van wonen, werken en recreëren.

Wil je weten wat Lelystad nog meer voor jou in petto heeft? Bezoek dan één van onze VV agentschappen! Of kijk op www.lelystad.nl en ontdek de ruimte en vrijheid van Lelystad.



Disclaimer - Hoewel bij het samenstellen van deze uitgave de grootst mogelijke zorgvuldigheid is betracht, bestaat de mogelijkheid dat onderdelen van de informatie na verloop van tijd verouderd zijn of onjuistheden bevatten. De uitgever aanvaardt geen enkele aansprakelijkheid voor enige schade ontstaan door het gebruik van de informatie van deze uitgave. Overname van tekst of beeldmateriaal is niet toegestaan zonder toestemming van de uitgever. Voor vragen of opmerkingen ten aanzien van de inhoud kunt u zich wenden tot de contentmanager: info@citymarketinglelystad.nl









Aangekomen bij de Zuil van Lely kunt u even stoppen en de volgende stukjes lezen:








-  De geschiedenis van Lelystad.
-  Een standbeeld voor Cornelis Lely.
-  Nog een Cornelis.
-  Stadhuis.
-  Winkelcentrum Stadshart Lelystad.










-  Vanaf de Zuil van Lely steekt u het Stadhuisplein recht over (richting Hema) en gaat u onder de blauwe staande klok door de Stadhuisstraat in. U loopt de Stadhuisstraat uit. Aan het eind ziet u het kunstwerk 'Scheepskiel' van glanzend zwart graniet.
-  Kunstwerk 'Scheepskiel'.




-  U steekt een fietspad over (👉 voorzichtig bij het oversteken!).
-  U daalt de trap af en neemt de golvende wandelbrug over het water van het Zilverpark. Helemaal rechts ziet u de Zilverparkkade. Aan het eind van de brug ziet u rechts voor u het beeld 'Steigerend Paard'.


-  Zilverpark.
-  Kunstwerk 'Steigerend Paard'.





-  Aan het eind van de wandelbrug gaat u linksaf en volgt u het trottoir onder de koningslinden. Aan de overkant van de weg ziet u het MC Zuiderzee.
-  Aan het eind van de bomenrij gaat u linksaf (Neringweg). Na ca. 50 meter staat u schuin voor de supermarkt Deen.
-  Vóór supermarkt Deen gaat u rechtsaf (👉 voorzichtig bij het oversteken!) en u gaat in de richting van het tunneltje.
-  Daarna wandelt u door het tunneltje.
-  U wandelt verder langs het verpleeghuis (aan beide zijden) Laarstaete en Laarhof.
-  U steekt de toegangsweg naar het Wold over (👉 voorzichtig bij het oversteken!).
-  U gaat de houten brug over en wandelt door tot de driesprong in het fietspad. Recht vooruit ziet u een beeld van een drinkend paard met berijder. De naam van dit beeld is 'Het Drenken'.
-  Kunstwerk 'Het Drenken'.







-  Bij de driesprong in het fietspad gaat u linksaf. 👉 Voorzichtig, u loopt hier op een druk bereiden fietspad richting Koploper/Atolwijk!
-  U wandelt verder en ziet rechts van u een beboste groenstrook.
-  U gaat verder tot u linksaf kunt bij een rode fietsbrug.
-  Direct na deze rode fietsbrug slaat u rechtsaf en volgt het fietspad richting Koploper/Atolwijk (👉 voorzichtig, let op het fietsverkeer!). Links aan de overkant van de weg ziet u de middelbare school 'Arcus'.
-  Na enkele honderden meters gaat u rechtsaf opnieuw over een rode fietsbrug. Links van u ziet u de groene ui die de moskee 'Al Firdaus' siert. Na ca. 100 meter gaat u weer rechtsaf. U komt nu in de woonwijk Archipel.
-  Toekomstige woonwijk 'Parkwijk'.
-  Woonwijk 'Archipel'.





-  Na ca. 50 meter gaat u linksaf richting Archipel 13 (👉 wees voorzichtig bij het oversteken!).
-  Ga niet naar Archipel 13, want dan kunt u niet verder, maar ga rechtdoor tot u na ca. 100 meter een fiets-/wandelpad kruist (Archipel 14).
-  Neem dit fiets-/wandelpad linksaf omhoog de Gorsbrug over.
-  Volg na de brug aan het eind de bocht naar links.
-  Ga linksaf de woonwijk 'Gors' in.
-  Volg in de 'Gors' de weg naar rechts.
-  Volg aan het eind wéér de weg naar rechts.
-  Neem de eerste weg linksaf (na huisnummer Gors 27).
-  Steek de weg 'Atol' over (👉 voorzichtig bij het oversteken!) en wandel de woonwijk 'Kustrif' in.

-  Volg de weg rechtdoor.
-  Bij de splitsing rechtsaf slaan (nr. 131-136).
-  Neem aan het eind het fiets-/wandelpad links omhoog richting Kustrifbrug. Aan uw linkerhand komt u langs een bosrijk park. Kustrif.


-  Neem de 'Kustrifbrug' over de 'Zuigerplasdreef'. U bent nu over de helft van de wandeling. Net vóór de brug staat een bankje, uitnodigend voor een momentje rust, met uitzicht over het park. Centrum voor kunst en cultuur 'De Kubus'.




-  Volg het fietspad. Aan uw linkerhand ziet u het gebouw 'de Kubus'.
-  U volgt schuin rechts het fiets-/wandelpad richting Horecapleintje.
-  U komt aan op het Horecapleintje.
-  'Horecapleintje'.


-  Ga op het 'Horecapleintje' linksaf en volg het fiets-/wandelpad.
-  Ga aan het eind linksaf en loop 20 meter verder.
-  U steekt een weg over bij verkeerslichten (👉 wees voorzichtig bij het oversteken!).
-  U wandelt langs het helder oranje theater 'Agora'.
-  U komt nu op het plein 'Agorahof'. Links ziet u het Hotel 'Apollo City Centre', maar u steekt rechtdoor het plein over.
-  Theater 'Agora' en de 'Agorahof'.

-  Bij de hoek weer rechts aanhouden richting Station. Het heet hier nog steeds Agorahof.
-  Aan het eind neemt u de Promesse, tussen de 'New Yorker' en 'The Sting' door. Aan het eind van de Promesse bent u terug bij de start (VV informatiepunt), maar nog niet aan het eind van de wandeling, want u gaat het station en de rechtbank nog zien.
-  U gaat nu rechtsaf en komt op het 'Wisselplein'.
-  Na het 'Wisselplein' komt u op het 'Stationsplein' tevens busstation. Bij het oversteken van dit plein houdt u schuin rechts aan. U gaat dus **niet** richting entree stationsgebouw maar naar de tunnel aan de rechterzijde van het station.
-  'Stationsplein', Hanzelijn en 'Symbool der gastvrijheid (André Volten).
-  Station 'Lelystad Centrum'.

-  U gaat door de korte tunnel aan de rechterkant van het station (eigenlijk onder het spoor).
-  U gaat even rechts om bij de voetgangersoversteekplaats te kunnen oversteken.
-  U steekt over (👉 wees voorzichtig bij het oversteken!) en komt bij de rechtbank. Ook hier heet het Stationsplein. U loopt nu voor de rechtbank langs. Bij de entree van de rechtbank staat een kunstwerk van de beeldend kunstenaar Auke de Vries.
-  Rechtbank en staalplastiek van Auke de Vries.

-  Bij de ingang van de rechtbank aangekomen, gaat u linksaf, naar het station. U steekt over bij het zebrapad (👉 wees voorzichtig bij het oversteken!) en gaat het station Lelystad Centrum in. Binnen in de stationshal ziet u het kunstwerk 'Naald'.
-  Kunstwerk 'Naald'.

-  Aan de tegenoverliggende zijde gaat u weer naar buiten.
-  U bent nu weer op het Stationsplein en ziet voor u het kunstwerk 'Symbool der gastvrijheid' van André Volten.
-  Kunstwerk 'Symbool der gastvrijheid' van André Volten.

-  U gaat opnieuw over het Wisselplein. Recht voor u is de ingang naar het VV Stadshart. U bent nu terug bij het startpunt. Dit is het eindpunt van uw wandeling. We hopen dat u plezier hebt beleefd aan deze kennismaking met Lelystad.



STADSWANDELING LELYSTAD

HISTORIE, BEELDENDE KUNST EN ARCHITECTUUR

  **VV Lelystad - Stadshart**
Promesse 4, 8232 VX Lelystad, 0320 276627

VV Lelystad - Batavia Stad
Bataviaplein 60, 8242 KB Lelystad, 0320 292900

www.vvlelystad.nl info@vvlelystad.nl

 /lelystad  @lelystad  @lelystadgeeftlicht

Lelystad geeft licht

Lelystad geeft licht 

